



高麗川駅東口開設に伴う関連事業等に係る 説明会

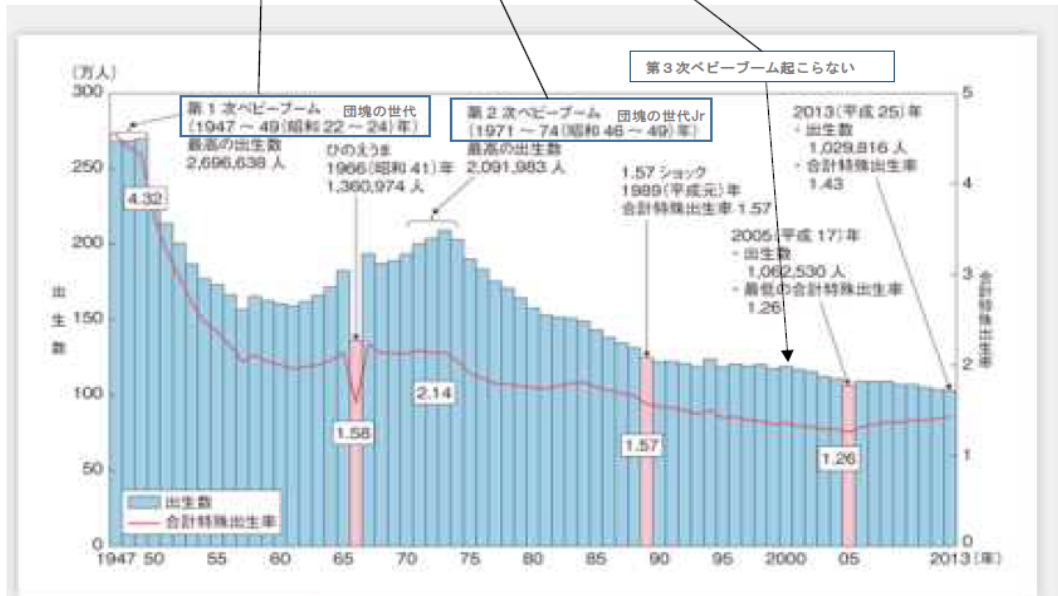
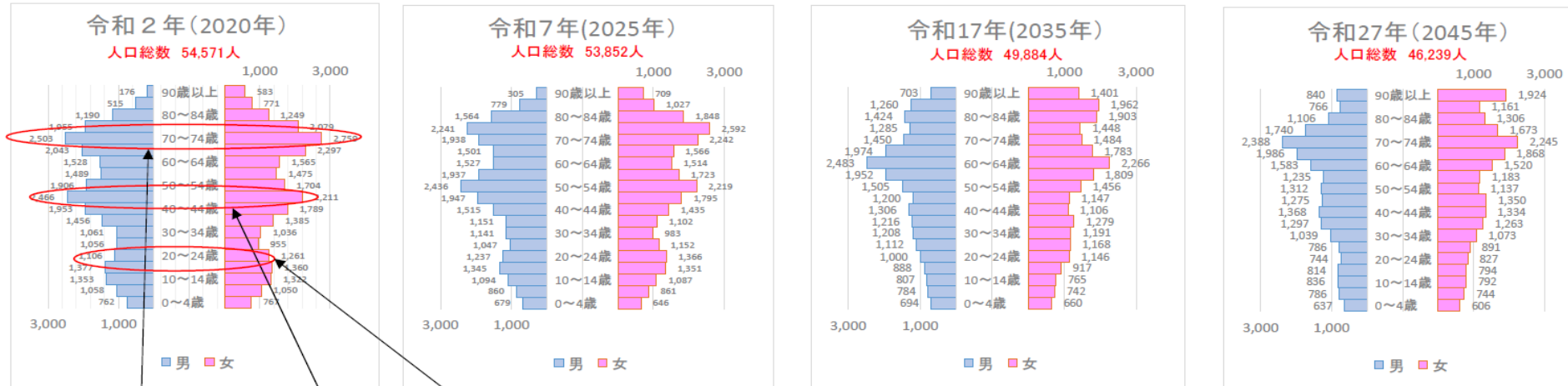


- 本日の趣旨
- 市道B954号線の整備計画
- 高麗川駅東西自由通路及び駅前広場の整備状況
- 都市計画の内容変更



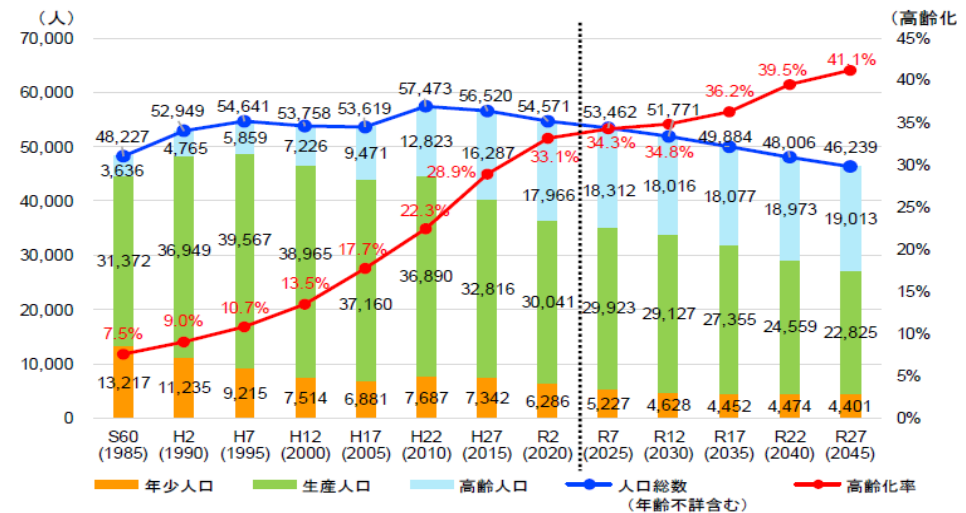
日高市人口動態推移(推計)

※国土技術政策総合研究所「将来人口・世帯予測ツール」を用いた計算結果を加工




資料：厚生労働省「人口動態統計」

階層別人口及び高齢化率の推移(推計)

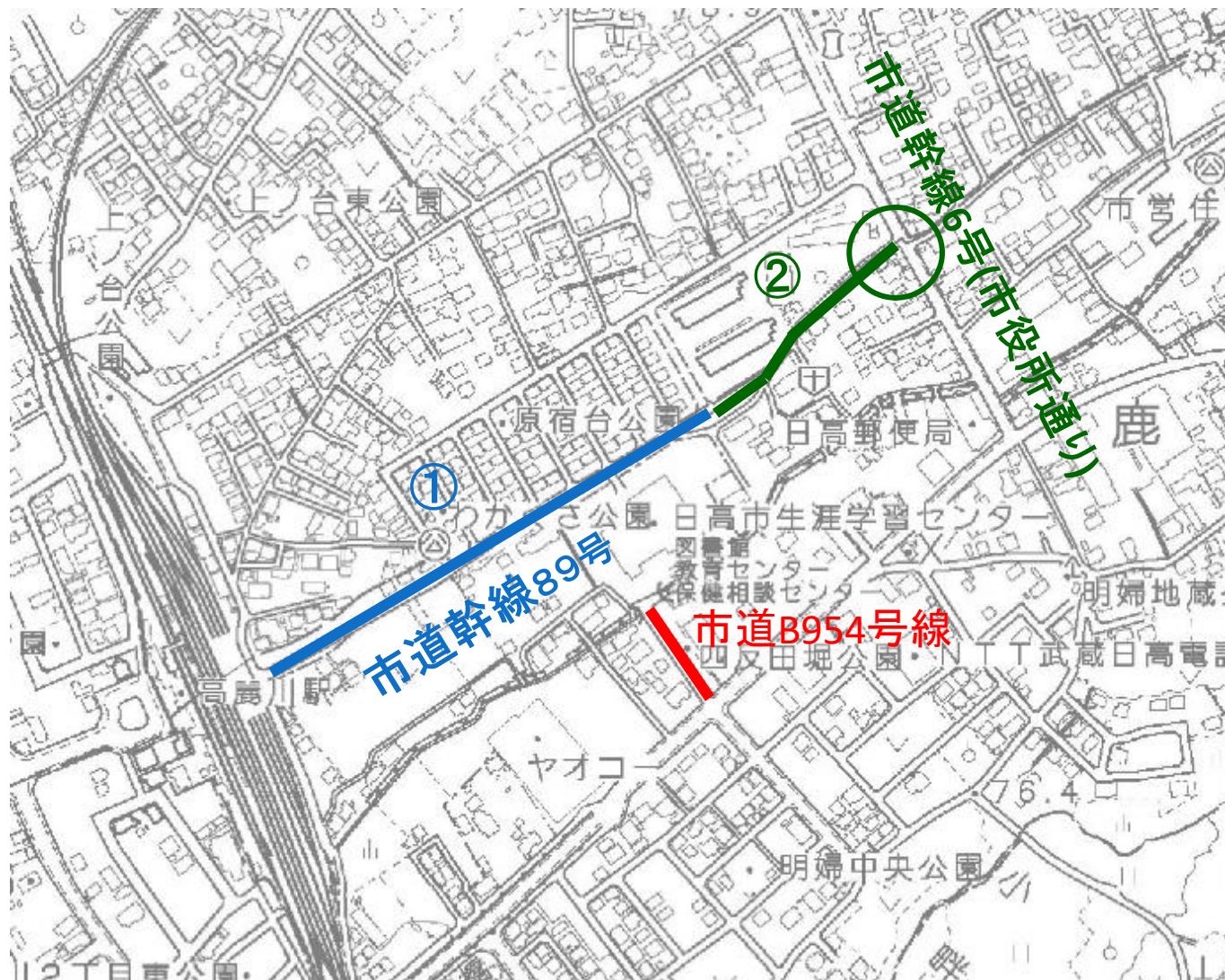


出典：日高市地域公共交通計画
(令和2(2020)年国勢調査実績。国立社会保障・人口問題研究所 令和5(2023)年推計値を使用)



(1)市道B954号線の整備計画

これまでに実施した駅東口開設に伴う道路整備



①市道幹線89号の道路整備工事




実施年度
平成24年度
平成25年度
平成26年度

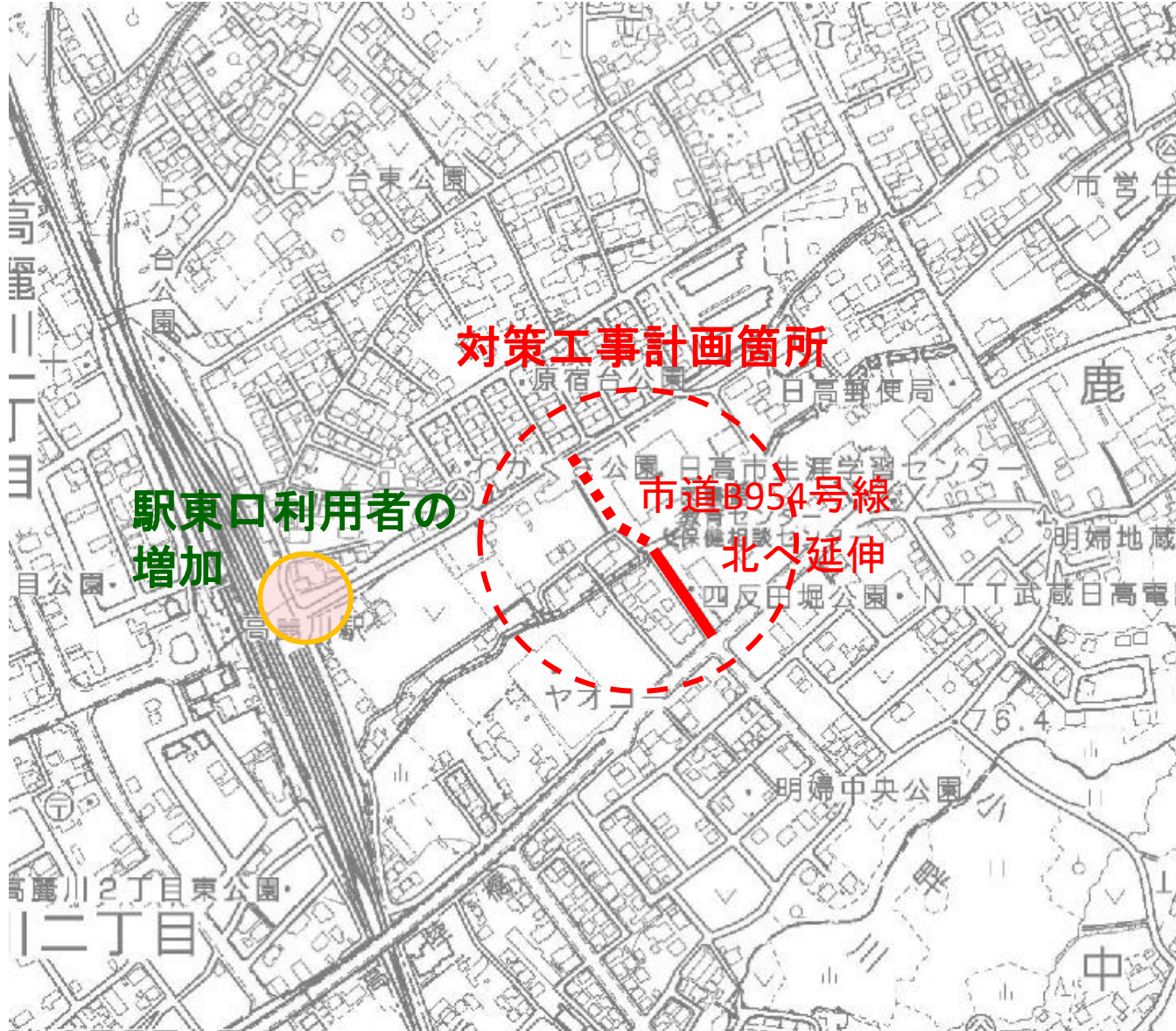
②市道幹線6号×89号の交差点改良工事



実施年度
令和3年度

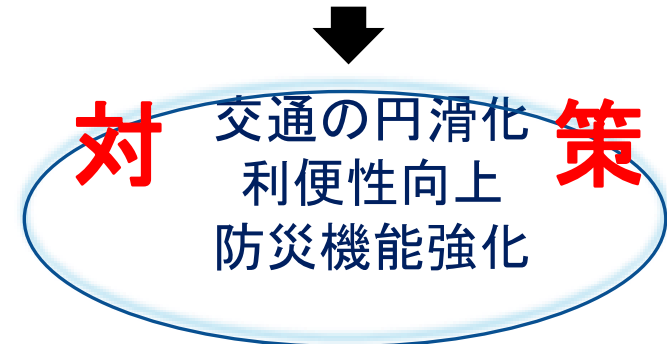


◆駅利用者の利便性向上に対応する道路整備




高麗川駅東西自由通路および駅東口開設後は駅東側周辺の在住・在勤者の利便性向上

東口利用者が増加



駅東口にアクセスする道路として、県道川越日高線に抜ける新たな動線を確保

生涯学習センター敷地内の西側駐車場を活用し、新設道路の整備を実施するため、計画を進めています



生涯学習センター

平成橋

B954号線

銅像移設

駐車スペース移設

植栽撤去


新設道路

幹線89号

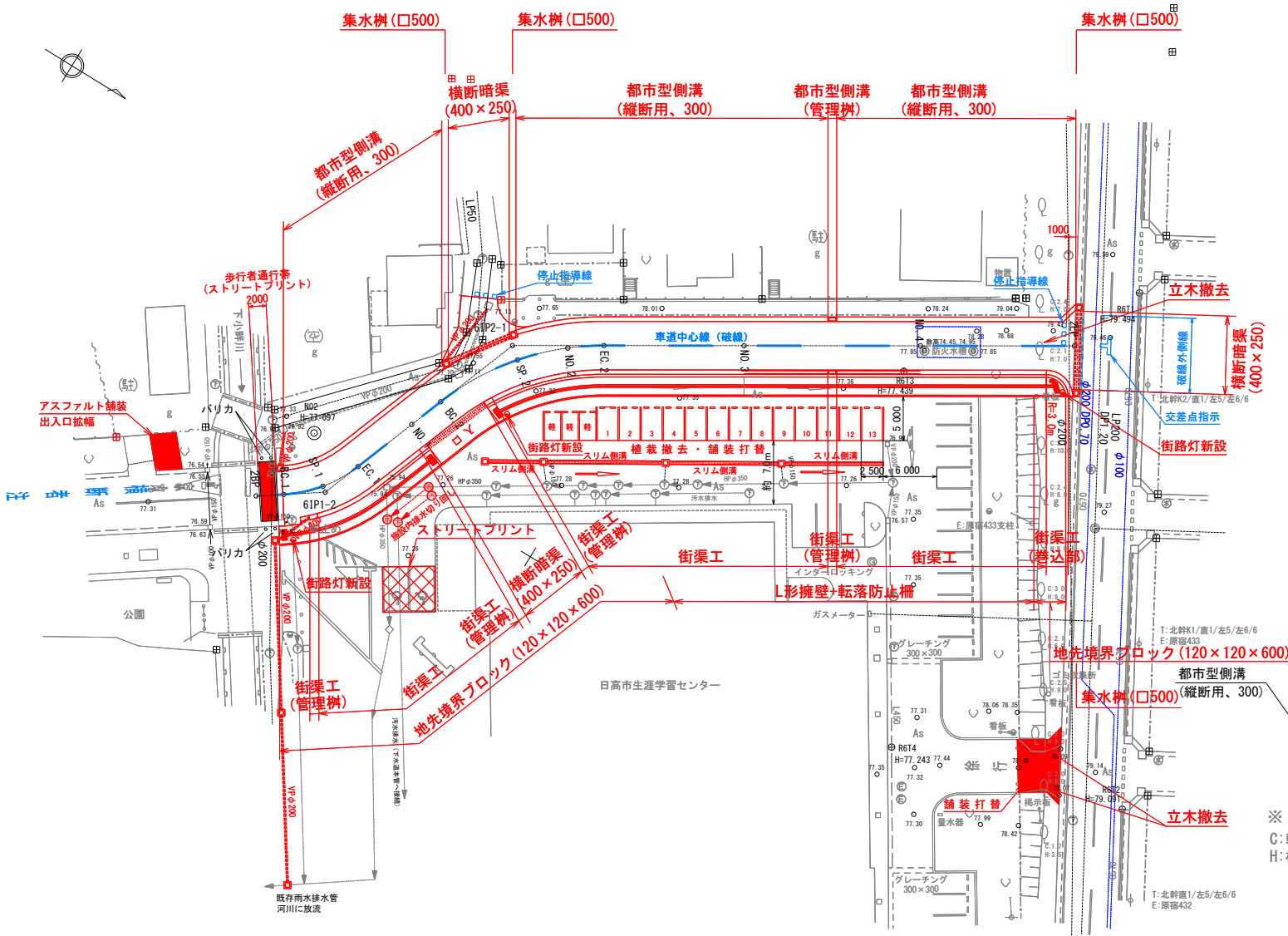
県道川越日高線、生涯学習センター入口の交差点から四反田堀に架かる平成橋までの市道B954号線を、生涯学習センター西側駐車場を活用して市道幹線89号まで延伸する道路を構築するものです

令和6年度：路線測量業務委託
令和7年度：道路詳細設計業務委託
令和8年度：道路整備工事

開通は令和9年3月頃となります



◆計画平面図



道路計画

整備延長: 約90m


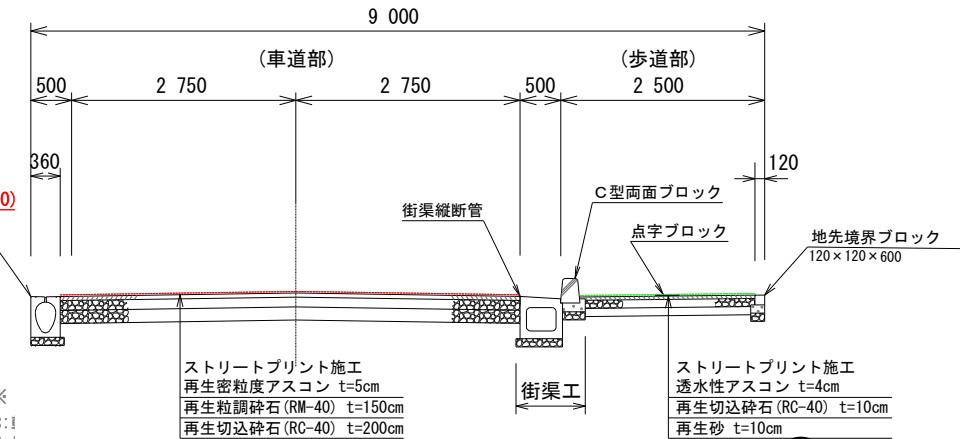
全幅員: 9.0m

車道幅員: 6.5m

歩道幅員: 2.5m

道路東側(生涯学習センター側)

標準断面図




(2) 高麗川駅東西自由通路及び東口駅前広場の整備状況



自由通路、東口駅前広場



西口から東を望んだイメージ




◆東口駅前広場

市道B289号線



日高市役所



◆東西自由通路/東口駅前広場整備状況



工事前全景



架設状況



西口駅舎全景



東西自由通路工事全景

◆東口駅前広場整備状況



東口工事全景(令和8年1月現在)



東口工事着工前(令和7年7月)



東口工事施工中(令和8年1月)

◆高麗川駅東西自由通路および駅舎の経過と今後の予定

- 令和5年7月 工事着手
- 令和6年12月 新駅舎の供用開始
- 令和7年11月 自由通路西側階段の暫定供用開始

※東西自由通路は工事中で、駅利用者のため西口本設階段を開放


- 令和8年3月 自由通路に付随する新設トイレの使用開始

※カワセミトイレの代替施設となるため、先行して供用開始

- 令和8年3月 東西自由通路及び駅舎工事完了
- 令和8年3月20日 高麗川駅東西自由通路及び駅舎完成記念式典

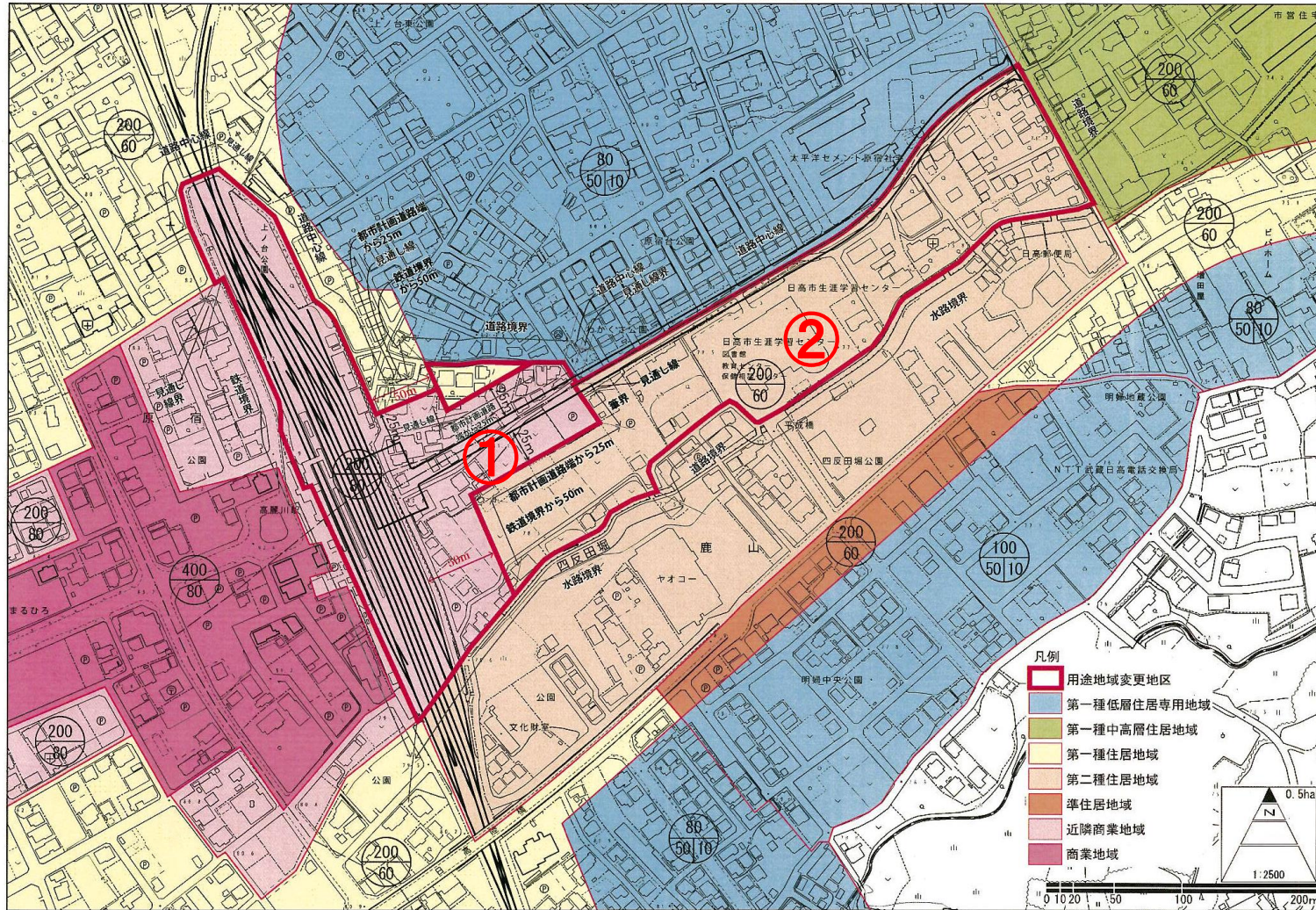
10:30分から正午(予定)記念式典後に、渡り初めを行い、東西自由通路は供用開始

※駅前広場は、残工事があるため全面供用は後日



(3) 都市計画の変更内容

計画図（用途地域）（変更後）



◆変更された用途地域の概要

都市計画の変更（令和7年12月18日変更決定）

【東口に拡張された用途地域】

薄ピンク ……近隣商業地域


近隣住民が日用品を購入する店舗や
その他の業務の利便を増進する地域
例：店舗、スーパー、飲食店、住宅など


【東口に拡大された用途地域】

薄オレンジ ……第二種住居地域

住居の環境を補助することを目的と
しつつ生活に必要な一定規模の店
舗や事務所が建築できる地域

例：比較的小規模な店舗、飲食店、住宅など





ご清聴ありがとうございました

