









日高市生活排水処理基本構想図

記号	内容	区域線の色
	市町村界	黒
	単独公共下水道整備区域（特環含む）（既設）	赤
	単独公共下水道整備区域（H32まで）	赤
	単独公共下水道整備区域（H33以降）	赤
	日高市浄化センター	赤
	農業集落排水整備区域（既設）	緑
	大谷沢地区農業集落排水処理施設	緑
	浄化槽処理区域（16戸以上の家屋集合ブロック）	紫

